





– Formular pentru persoane fizice –

CERERE
pentru afisarea ofertei de vanzare a terenului

Județul Botoșani	Nr. unic de inregistrare al ofertei de vanzare din Registrul de evidenta
Primaria Municipiului Botoșani	Nr. <u>8</u> din <u>03</u> / <u>03</u> / <u>2022</u> (zi/luna/an) (*)
Numele si prenumele functionarului primariei care primeste cererea (*) Dieaconu Răzvan Mihai	Semnatura functionarului care primeste oferta de vanzare (*) 

Stimată doamnă primar/Stimate domnule primar,

1. (*) Subsemnatul/Subsemnata, MAX SIM IRINA MIHAELA, CNP  în calitate de proprietar, identificat/identificată cu 0..... seria XI..... nr.  eliberat(ă) de SAUCEA BOTOȘANI, data și locul nașterii  localitatea BOTOȘANI județul/țara BOTOȘANI.

2. (**) cu domiciliul în: localitatea BOTOȘANI, str. HATMAN ARBOK 4 nr., bl., sc., et., ap., județul/sectorul BOTOȘANI, codul poștal, țara ROMANIA telefon, fax, e-mail, cetățenia ROMANIA starea civilă

3. (**) reședința în România (dacă este cazul):

localitatea, str. nr., bl., sc., et., ap., județul/sectorul, codul poștal, telefon, fax, e-mail

4. (***) Prin, (numele și prenumele) CNP/CIF, în calitate de, conform, localitatea, str. nr., bl., sc., et., ap., județul/sectorul, codul poștal, telefon, fax, e-mail, având în vedere dispozițiile Legii nr. 17/2014 privind unele măsuri de reglementare a vânzării terenurilor agricole situate în extravilan și de modificare a Legii nr. 268/2001 privind privatizarea societăților ce dețin în administrare terenuri proprietate publică și privată a statului cu destinație agricolă și înființarea Agenției Domeniilor Statului, cu modificările și completările ulterioare, solicit prin prezenta cerere afișarea ofertei de vânzare anexată, în termenul prevăzut de Legea nr. 17/2014, cu modificările și completările ulterioare.

Am cunoștință despre existența următorilor preemptori pentru exercitarea dreptului de preempțiune asupra ofertei mele de vânzare:

preemptori de rang I: coproprietarii, rudele de gradul I, soții, rudele și afinii până la gradul al treilea inclusiv

.....

preemptori de rang II: proprietarii investițiilor agricole pentru culturile de pomi, viță-de-vie, hamei, irigații exclusiv private și/sau arendașii. În cazul în care pe terenurile supuse vânzării se află investiții agricole pentru culturile de pomi, viță-de-vie, hamei și pentru irigații, prioritate la cumpărarea acestor terenuri au proprietarii acestor investiții

Timcu Monica Elena P.F.A.

preemptori de rang III: proprietarii și/sau arendașii terenurilor agricole vecine cu terenul supus vânzării, cu respectarea dispozițiilor prevăzute la art. 4 alin. (2) și (4) din Legea nr. 17/2014, cu modificările și completările ulterioare,.... Doamna E., Tatal Corinae
Gabiela

preemptori de rang IV: tinerii fermieri
preemptori de rang V: Academia de Științe Agricole și Silvicultură "Gheorghe Ionescu-Șișești" și unitățile de cercetare-dezvoltare din domeniile agriculturii, silviculturii și industriei alimentare, organizate și reglementate prin Legea nr. 45/2009 privind organizarea și funcționarea Academiei de Științe Agricole și Silvicultură "Gheorghe Ionescu-Șișești" și a sistemului de cercetare-dezvoltare din domeniile agriculturii, silviculturii și industriei alimentare, cu modificările și completările ulterioare, precum și instituțiile de învățământ cu profil agricol, în scopul cumpărării terenurilor agricole situate în extravilan cu destinația strict necesară cercetării agricole, aflate în vecinătatea loturilor existente în patrimoniul acestora.....

preemptori de rang VI: persoane fizice cu domiciliul/reședința situat/situată în unitățile administrativ-teritoriale unde este amplasat terenul sau în unitățile administrativ-teritoriale vecine

preemptori de rang VII: statul român, prin Agenția Domeniilor Statului (0,0333)

Declar că sunt proprietar al terenului în suprafață de 0,0750 ha situat în extravilanul localității Botoșani, identificat cu număr cadastral 66.565, înscris în cartea funciară nr 66565 a localității Botoșani care face obiectul ofertei de vânzare.

Declar că:

- terenul face obiectul unor litigii sau a unei proceduri de executare silită:

Da Nu

- terenul este grevat de sarcini: Da Nu

- am cunoștință și am respectat prevederile art. 4 alin. (6) din Legea nr. 17/2014, cu modificările și completările ulterioare, cu privire la înstrăinarea terenurilor agricole situate în extravilan pe care sunt situri arheologice clasate.

În susținerea cererii, depun următoarele acte doveditoare:

1. Carte de vânzare teren + copie C.I.T
2. Scrierile 1116/17022011 + T.P. 62155/09121996
3. + Extras C.F. + Extras plan cadastral +
4. plan amplasament + certificat riscol.

Cunoscând că falsul în declarații se pedepsește conform Legii nr. 286/2009 privind Codul penal, cu modificările și completările ulterioare, declar că datele sunt reale, corecte și complete.

Vânzător/Împuternicit,

MAXIM IRINA MIHAGLA

(numele și prenumele în clar)

Se

Data 02.03.2022

NOTE:

- Câmpurile notate cu (*) sunt obligatoriu de completat.
- Câmpurile notate cu (**) se completează de către cetățenii unui stat membru al Uniunii Europene, ai statelor care sunt parte la Acordul privind Spațiul Economic European (ASEE) sau ai Confederației Elvețiene.
- Câmpurile notate cu (*) se completează de către proprietar.
- Câmpurile notate cu (***) se completează de către împuternicit. În acest caz, prezintă documentele doveditoare a calității de împuternicit.

– Formular pentru persoane fizice –

OFERTA DE VANZARE TEREN

Subsemnatul/Subsemnata¹⁾, MAXSIM IRINA MIHAELA, ONP [redacted], avand
 adresa de comunicare in: localitatea BOBOCI, str. HATMAN ARDOR nr. 9, bl.
 , sc., et., ap., judetul/sectorul BOBOCI, codul postal
 e-mail, tel.
 vand teren agricol situat in extravilan, in suprafata de 750 din acte / 333 mp masurata
 (*). 800 lei (opt sute douăzeci de lei) (lei)
 Condițiile de vânzare*2) sunt urmatoarele:

Date privind identificarea terenului

Semnificația coloanelor din tabelul de mai jos este următoarea:

- A - Categoria de folosință*3) (**);
 B - Observații.

Specificare	Informatii privind amplasamentul terenului						A	B
	Orasul/ Comuna/ Judetul	Suprafata (ha) (*)	Numar cadastral (**)	Numar de carte funciara (**)	Numar tarla/lot (**)	Numar parcela (**)		
Se completeaza de catre vanzator	<u>BT.</u>	<u>333 mp</u>	<u>6655</u>	<u>6065</u>	<u>28</u>	<u>305/106</u>	<u>trahit</u>	
Verificat primaric ⁴⁾	<u>X</u>	<u>X</u>	<u>X</u>	<u>X</u>	<u>X</u>	<u>X</u>	<u>X</u>	

Cunoscand ca falsul in declaratii se pedepseste conform Legii nr. 286/2009 privind Codul penal, cu modificarile si completarile ulterioare, declar ca datele sunt reale, corecte si complete.

Vanzator/Imputernicit,

MAXSIM IRINA MIHAELA
 (numele si prenumele in clar)

Semnatura [redacted] .. L.S.

Data 03.03.2022

NOTE:

- Câmpurile notate cu (*) sunt obligatoriu de completat.
- Câmpurile notate cu (**) se completează în cazul în care sunt cunoscute informațiile.

*1) Se completează numele și prenumele proprietarului terenului.

*2) Se va completa în cifre și litere.

*3) Se completează categoria de folosință a terenurilor agricole situate în extravilan conform art. 2 din Legea fondului funciar nr. 18/1991, republicată, cu modificările și completările ulterioare.

*4) Se completează cu "X" rubricile în care informațiile pot fi comparate cu datele din Registrul agricol, evidențele fiscale, evidențele de stare civilă, altele asemenea.